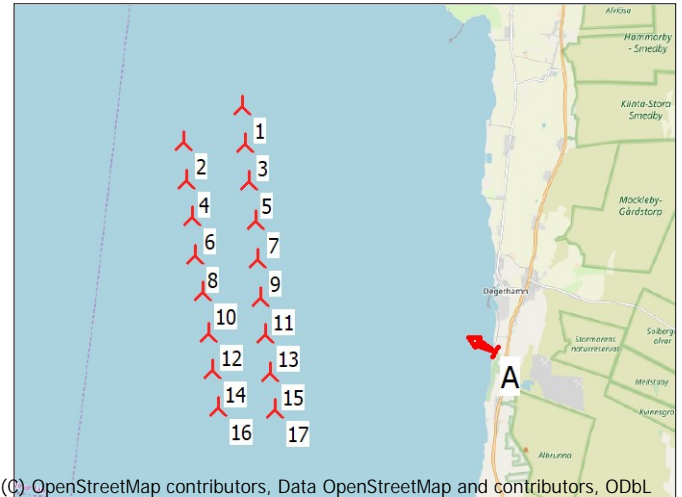


## VISUAL - Huvudresultat

Beräkning: Bildmontage Södra Bruket  
VKV placering

	VKV-typ			Effekt, nominell [kW]	Rotordiameter [m]	Navhöjd [m]	Avstånd till kamera A [m]	
	Giltig	Tillverkare	Typ-generator					
1	Ny	Nej	x	x234-20	20	234,0	158,0	9 342
2	Ny	Nej	x	x234-20	20	234,0	158,0	9 977
3	Ny	Nej	x	x234-20	20	234,0	158,0	8 620
4	Ny	Nej	x	x234-20	20	234,0	158,0	9 357
5	Ny	Nej	x	x234-20	20	234,0	158,0	7 936
6	Ny	Nej	x	x234-20	20	234,0	158,0	8 810
7	Ny	Nej	x	x234-20	20	234,0	158,0	7 268
8	Ny	Nej	x	x234-20	20	234,0	158,0	8 351
9	Ny	Nej	x	x234-20	20	234,0	158,0	6 767
10	Ny	Nej	x	x234-20	20	234,0	158,0	7 937
11	Ny	Nej	x	x234-20	20	234,0	158,0	6 392
12	Ny	Nej	x	x234-20	20	234,0	158,0	7 637
13	Ny	Nej	x	x234-20	20	234,0	158,0	6 118
14	Ny	Nej	x	x234-20	20	234,0	158,0	7 534
15	Ny	Nej	x	x234-20	20	234,0	158,0	5 997
16	Ny	Nej	x	x234-20	20	234,0	158,0	7 509
17	Ny	Nej	x	x234-20	20	234,0	158,0	6 063



(C) OpenStreetMap contributors, Data OpenStreetMap and contributors, ODbL

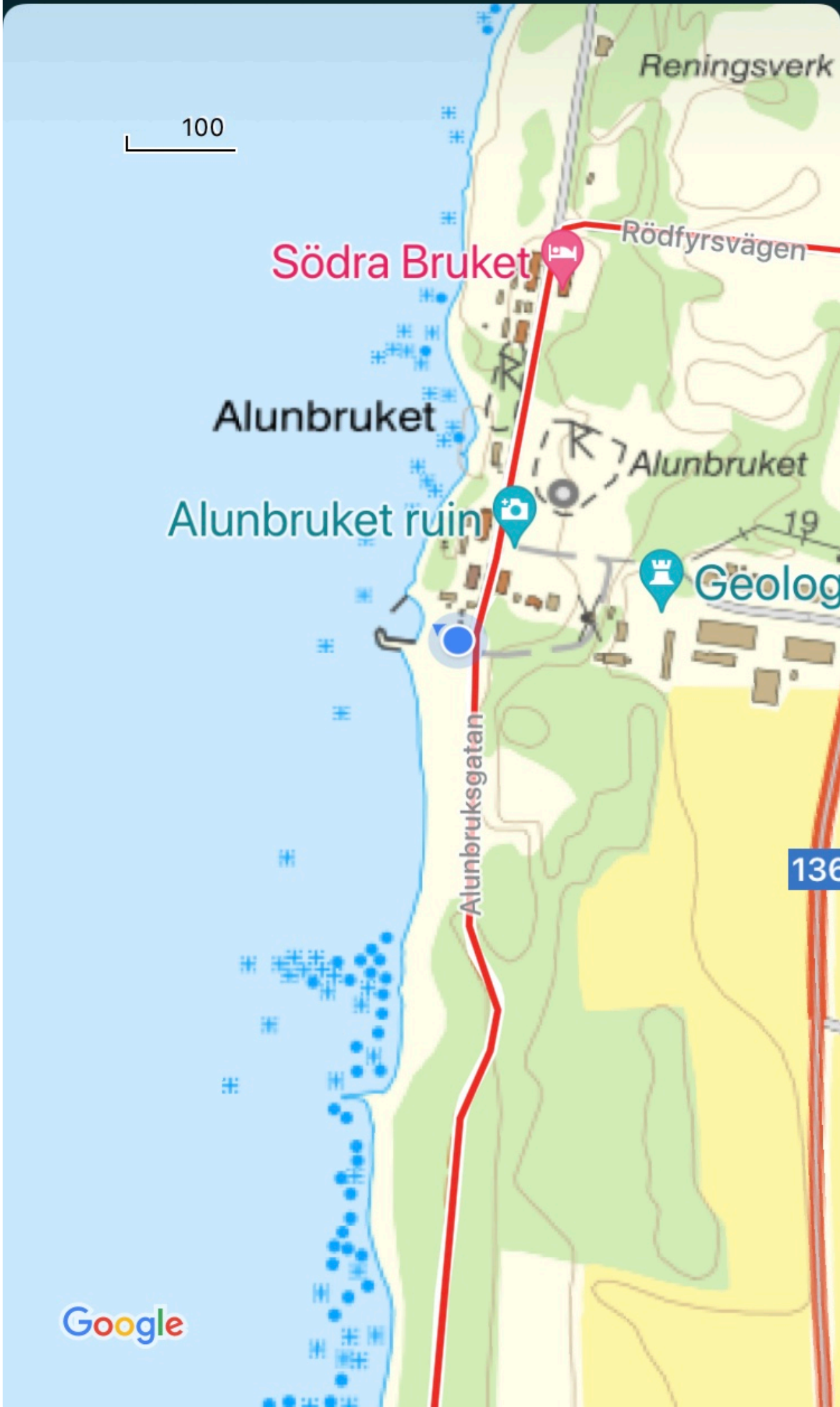
Skala 1:200 000

🚧 Nytt vindkraftverk 📷 Kamera

A Södra Bruket



Swedish UTM 33-SWREF99 (SE)	Ost	Nord	Z	Moln	:Klar himmel (0/8)	Landskap bildfil: 4000 x 3000 pixels
Sikt punkt	586 964	6 244 911	9,7	Synlighet	:Mycket klar	Mörbylänga 2021_273 Utgrunden Soödra Bruket.JPG
Sikt punkt	583 129	6 246 849	10,5	Sol	:Rödaktig	Synfält: 19,7°x13,3° Objektiv: 112 mm Film: 35x26 mm
Foto kat.	298°			Vind rikt.	:0°	



100

Södra Bruket

Rödfyrsvägen

Alunbruket

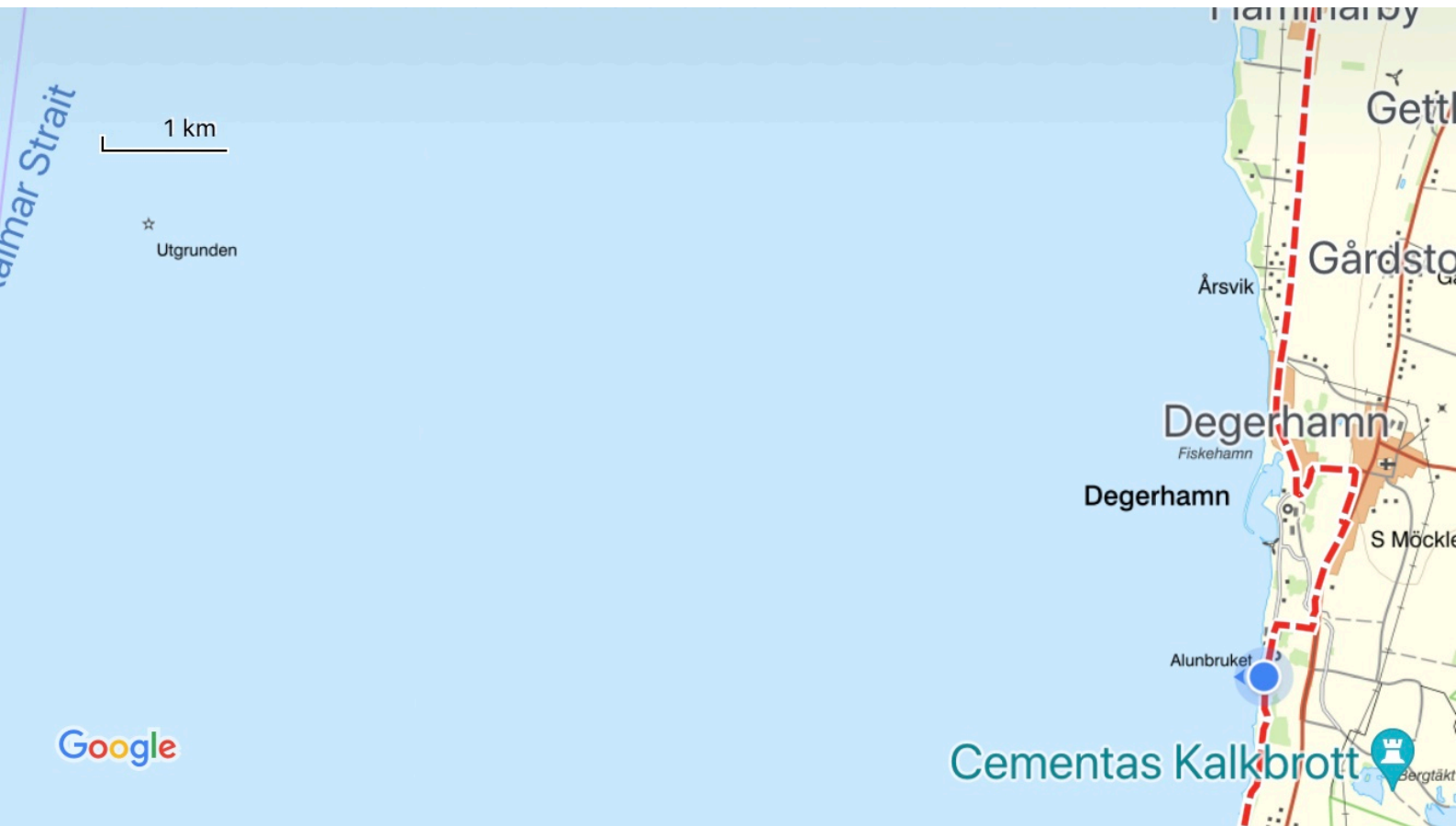
Alunbruket

Alunbruket ruin

Geolog

Alunbruksgatan

136







Projekt:  
Mörbylånga 2021\_273 Utgrunden Bildmontage

Giltig	Tillverkare	Typ-generator	Effekt, nominell [kW]	Rotordiameter [m]	Navhöjd [m]	Avstånd [m]
2 Ny	Nej x	x234-20	20	234,0	158,0	9 977
4 Ny	Nej x	x234-20	20	234,0	158,0	9 357
5 Ny	Nej x	x234-20	20	234,0	158,0	7 936
6 Ny	Nej x	x234-20	20	234,0	158,0	8 810
7 Ny	Nej x	x234-20	20	234,0	158,0	7 268
9 Ny	Nej x	x234-20	20	234,0	158,0	6 767

Rekommenderat observationsavstånd: 66 cm

Visat foto: 2021-12-03 15:42:00

Synfält: 19,7°x13,3° Objektiv: 112 mm Film: 35x26 mm Pixlar: 4000x3000

Sikt punkt: Swedish UTM 33-SWREF99 (SE) Ost: 586 964 Nord: 6 244 911

Vindriktning: 0° Fotots riktning: 298°

Kamera: Södra Bruket

Foto: C:\...\SPARA2021\Mörbylånga 2021\_273 Utgrunden So"dra Bruket.JPG

Skapad av:

Bertil Persson Betongteknik AB

Daggpilsgränd 23

SE-233 63 Bara

+46 (0) 40446530

Bertil Persson / sbertilpersson@gmail.com